




















FRIEDHOF ST. MARIEN IN WITTSTOCK

-  Kapelle
-  Verwaltung
-  Eingang / Ausgang
-  Quartiere (Beschreibung und Entwicklung Seite 46)
-  Wasserstelle
-  Abfall
-  Toilette
-  Parkplatz
-  Nadelbaum
-  Laubbaum  geplanter Laubbaum
-  Flächen für Bestattung
-  ... in Planung
-  Grünflächen und Vorbehaltsflächen
-  ... in Planung
-  Kapellenvorplatz, Andachtsplatz
-  Kapelle, Verwaltung
-  Wirtschaftsbereich
-  Aufforstungsfläche
-  Gemeinschaftsanlagen / in Planung
- 1-3 Urnengemeinschaftsanlage im hist. Quartier (für eine Urne)
- 4 Urnengemeinschaftsanlage 'Findling' im Eichenquartier (für eine Urne)
- 5-6 Urnengemeinschaftsanlage 'Lindenallee' (für zwei Urnen)
- 7-9 Urnengemeinschaftsanlagen 'Urnengärten' (für zwei Urnen)
- 10 Rasendoppelstellen 'Rosengitter' (für zwei Erd-/Urnenseisetzungen)
- 11 Rasenreihenstellen 'Lindenallee' (für eine Erdbeisetzung)
- 12 Gemeinschaftsanlage 'Ruhehain' (für Urne oder Sarg)



in Richtung
Meyenburger Chaussee